



Tegnforklaring

Reguleringsplan PBL 2008

§12-5. Nr. 2 - Samferdselsanlegg og teknisk infrastruktur

- SKV Kjøreveg
- SVG Annen veggrunn - grøntareal
- SKH Kollektivholdeplass

§12-5. Nr. 5 - Landbruks-, natur- og friluftsmål samt reindrift

- L LNFR areal for nødvendige tiltak for landbruk og reindrift og gårdstilknyttet næringsvirksomhet basert på gårdens ressursgrunnlag

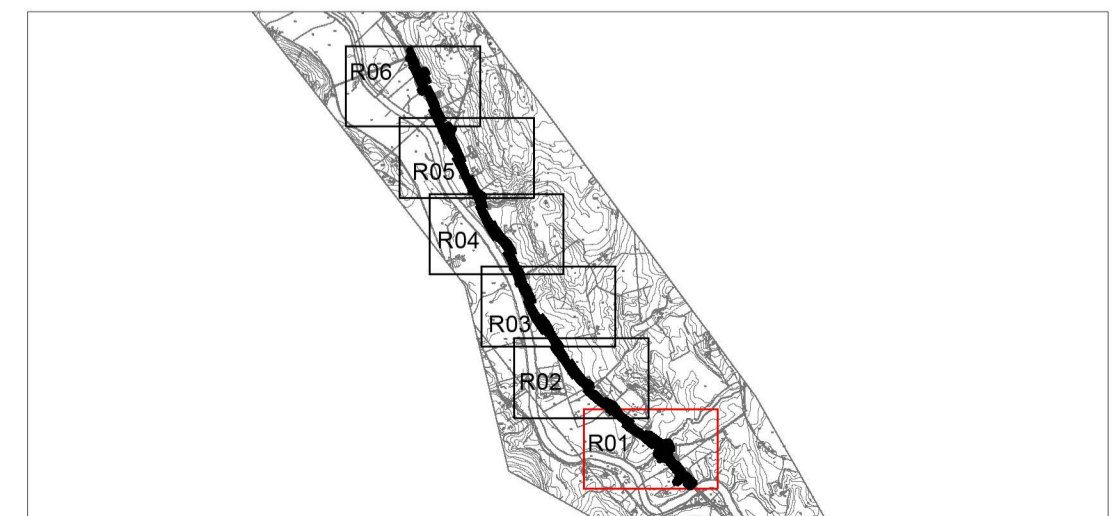
§12-6 - Hensynssoner

- H310 Ras- og skredfare

§12-7 - Bestemmelseområder

- #1-#2 Midlertidig bygge- og anleggsområde
- Linjesymbol**
- RpGrense
- RpFormålGrense
- PblMidlByggAnleggGrense
- Frisiklinje
- RpFareGrense

- Punktsymboler**
- Avkjørsel - både inn og utkjøring
- Stenging av avkjørsel



Kilde for basiskart: Statens kartverk
 Dato for basiskart: 18.01.2021
 Ekvivalens: 1m
 Kartmålestokk: 1:1000 m
 0 25 50.02m



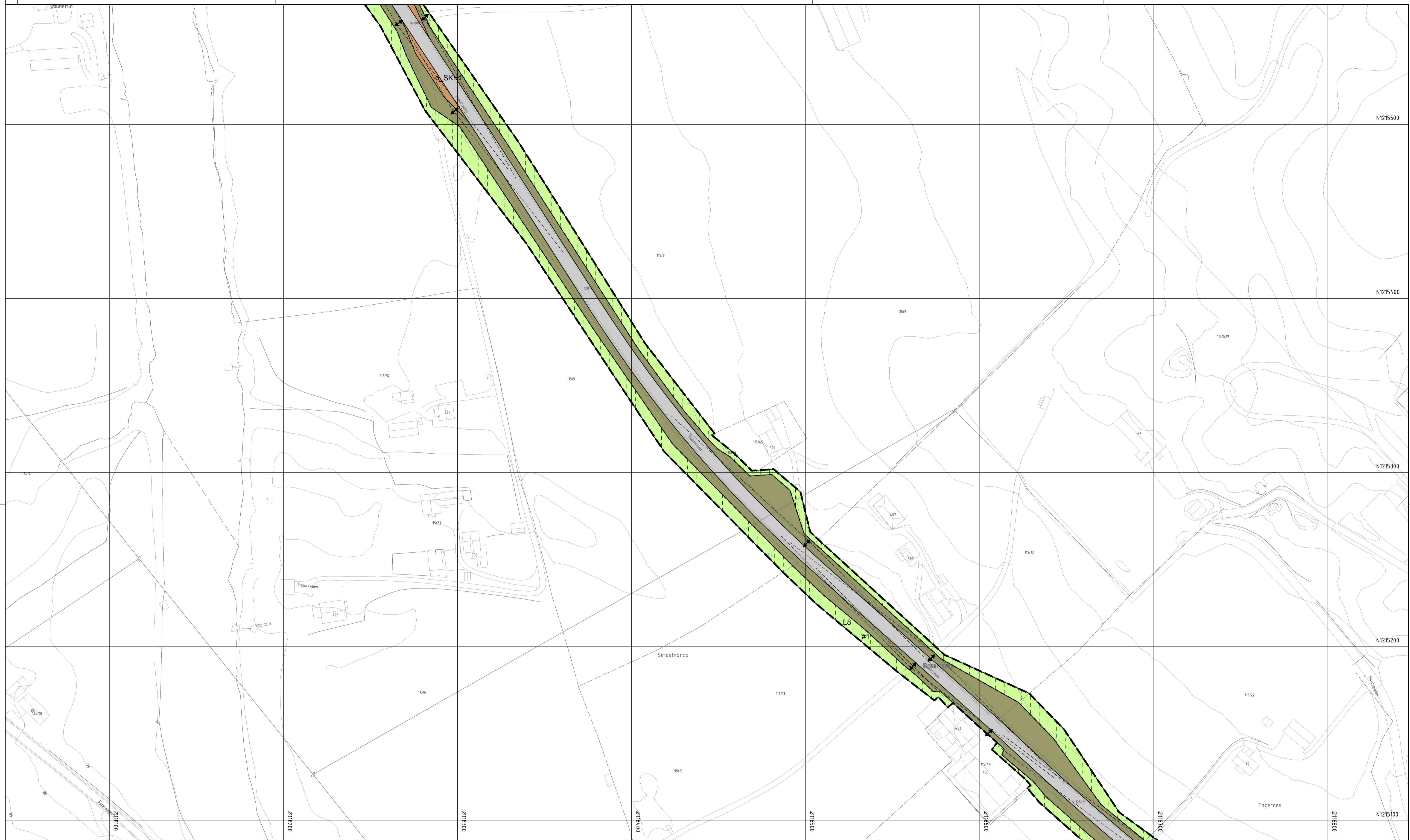
Revisjon

Revisjon	Dato	Saksnr.	Signatur

Fv. 287 Tingstad bru - Sigdal grense		PlanID: 2018005
Detaljregulering		Kartgrunnlag: ETRS89.NTM-9
		Høydegrunnlag: NN2000

Saksbehandling i følge plan- og bygningsloven		Dato	Saksnr.	Signatur
Dato for oppstartsmøte		15.06.2018		
Kunngjøring oppstart av reguleringsplanarbeid		03.07.2018		
Vedtatt om høring og offentlig ettersyn		20.01.2021		
Periode for høring og offentlig ettersyn		10.03.21-26.04.21		
Vedtatt kommunestyret				

		Dato: 27.01.2021	Utarbeidet av: Linn Rye	Tegningsnummer: R01
			Saksbehandler: Bysten Lø Larsen	



Tegnforklaring

Reguleringsplan PBL 2008

§12-5. Nr. 2 - Samferdselsanlegg og teknisk infrastruktur

- SKV Kjøreveg
- SVG Annen veggrunn - grøntareal
- SKH Kollektivholdeplass

§12-5. Nr. 5 - Landbruks-, natur- og friluftsmål samt reindrift

- L LNFR areal for nødvendige tiltak for landbruk og reindrift og gårdstilknyttet næringsvirksomhet basert på gårdens ressursgrunnlag

§12-6 - Hensynssoner

- H210 Ras- og skredfare

§12-7 - Bestemmelseområder

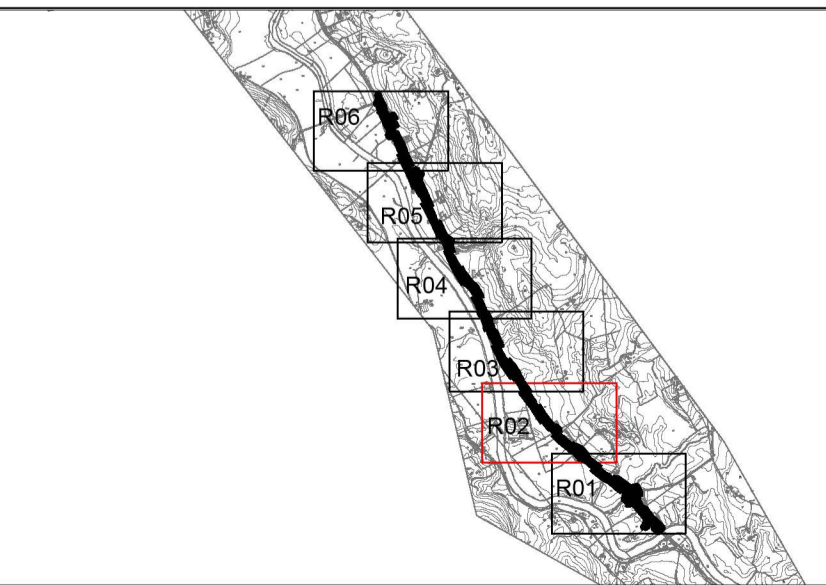
- #1-#2 Midlertidig bygge- og anleggsområde

Linjesymbol

- RpGrense
- RpFormålGrense
- PblMidlByggAnleggGrense
- Friskiklinje
- RpFareGrense

Punktsymboler

- Avkjørsel - både inn og utkjøring
- Stenging av avkjørsel



Kilde for basiskart: Statens kartverk
 Dato for basiskart: 18.01.2021
 Ekvidistanse 1m
 Kartmålestokk 1:1000 m



Revisjon

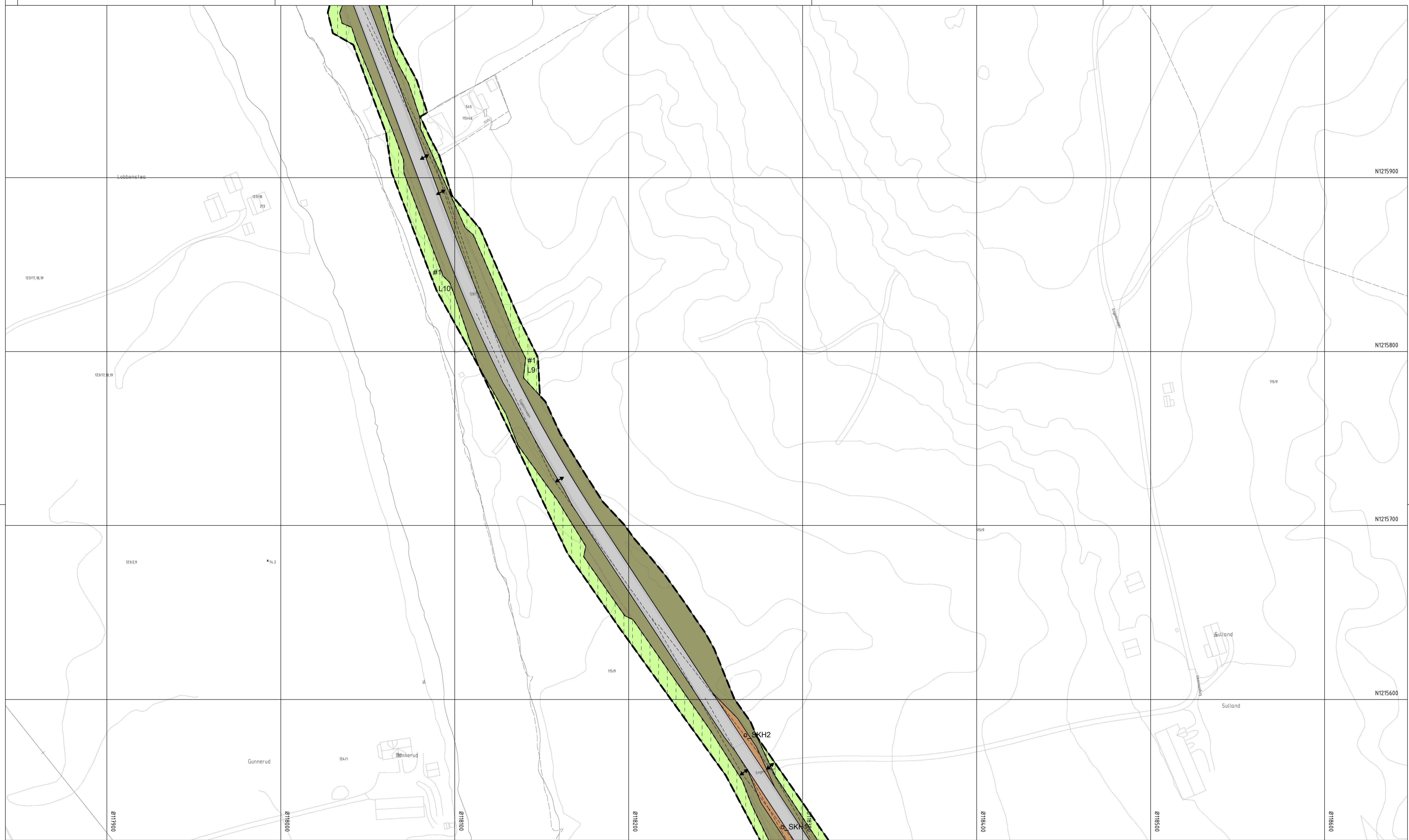
Revisjon	Dato	Saksnr.	Signatur

Fv. 287 Tingstad bru - Sigdal grense		PlanID: 2018005
Detaljregulering		Kartgrunnlag: NN2000
		Kartreferanse: ETRS89.NTM-9
		Høydegrunnlag: NN2000

Saksbehandling i følge plan- og bygningsloven		Dato	Saksnr.	Signatur
Dato for oppstartsmøte		15.06.2018		
Kunngjøring oppstart av reguleringsplanarbeid		03.07.2018		
Vedtatt om høring og offentlig ettersyn		20.01.2021		
Periode for høring og offentlig ettersyn		10.03.21-26.04.21		
Vedtatt kommunestyret				



Dato: 27.01.2021	Utarbeidet av: Linn Ryen	Tegningsnummer: R02
	Saksbehandler: Bysten Lø Larsen	



Tegnforklaring

Reguleringsplan PBL 2008

§12-5. Nr. 2 - Samferdselsanlegg og teknisk infrastruktur

- SKV Kjøreveg
- SVG Annen veggrunn - grøntareal
- SKH Kollektivholdeplass

§12-5. Nr. 5 - Landbruks-, natur- og friluftsmål samt reindrift

- L LNFR areal for nødvendige tiltak for landbruk og reindrift og gårdstilknyttet næringsvirksomhet basert på gårdens ressursgrunnlag

§12-6 - Hensynssoner

- H210 Ras- og skredfare

§12-7 - Bestemmelseområder

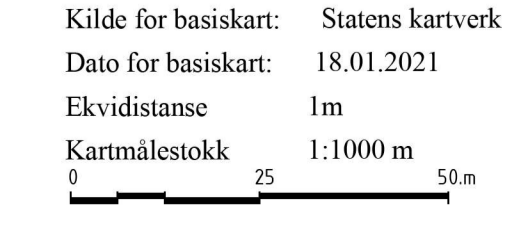
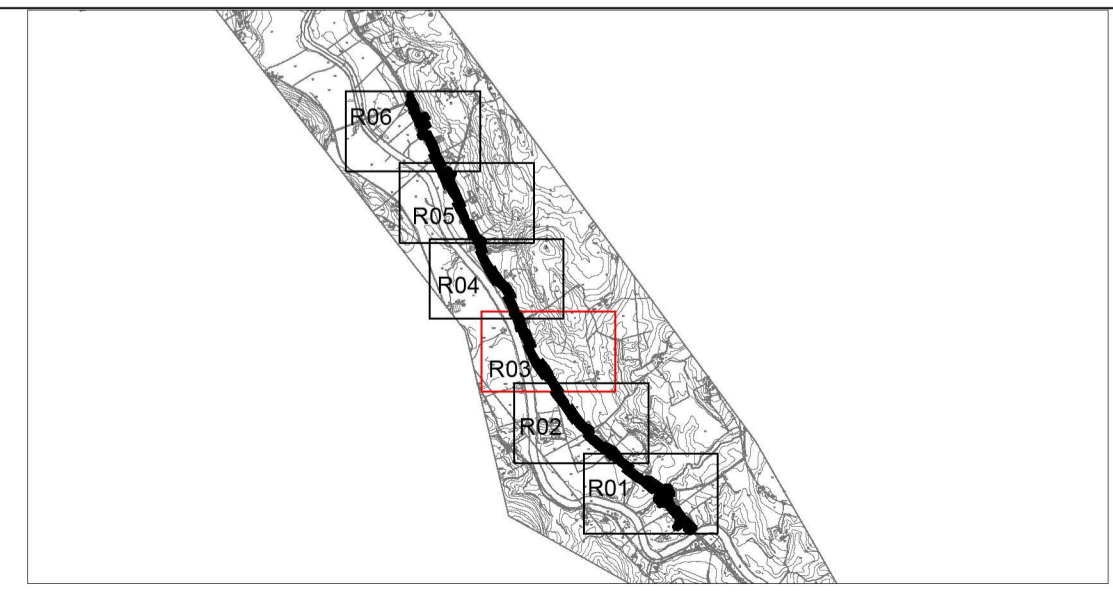
- #1-#2 Midlertidig bygge- og anleggsområde

Linjesymbol

- RpGrense
- RpFormålGrense
- PblMidlByggAnleggGrense
- Friskiklinje
- RpFareGrense

Punktsymboler

- Avkjørsel - både inn og utkjøring
- Stenging av avkjørsel



Revisjon	Dato	Saksnr.	Signatur
Fv. 287 Tingstad bru - Sigdal grense			
	PlanID:	2018005	
	Kartgrunnlag:		
	Kartreferanse:	ETRS89.NTM-9	
	Høydegrunnlag:	NN2000	
Saksbehandling i følge plan- og bygningsloven			
	Dato	Saksnr.	Signatur
Dato for oppstartsmøte	15.06.2018		
Kunngjøring oppstart av reguleringsplanarbeid	03.07.2018		
Vedtatt om høring og offentlig ettersyn	20.01.2021		
Periode for høring og offentlig ettersyn	10.03.21-26.04.21		
Vedtatt kommunestyret			
	Dato:	Utarbeidet av:	Tegningsnummer:
	27.01.2021	Linn Ryan	R03
		Saksbehandler:	
		Bysten L. Larsen	

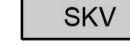







Tegnforklaring

Reguleringsplan PBL 2008


§12-5. Nr. 2 - Samferdselsanlegg og teknisk infrastruktur

-  Kjøreveg
-  Annen veggrunn - grøntareal
-  Kollektivholdeplass

§12-5. Nr. 5 - Landbruks-, natur- og friluftsmål samt reindrift



-  LNFR areal for nødvendige tiltak for landbruk og reindrift og gårdstilknyttet næringsvirksomhet basert på gårdens ressursgrunnlag

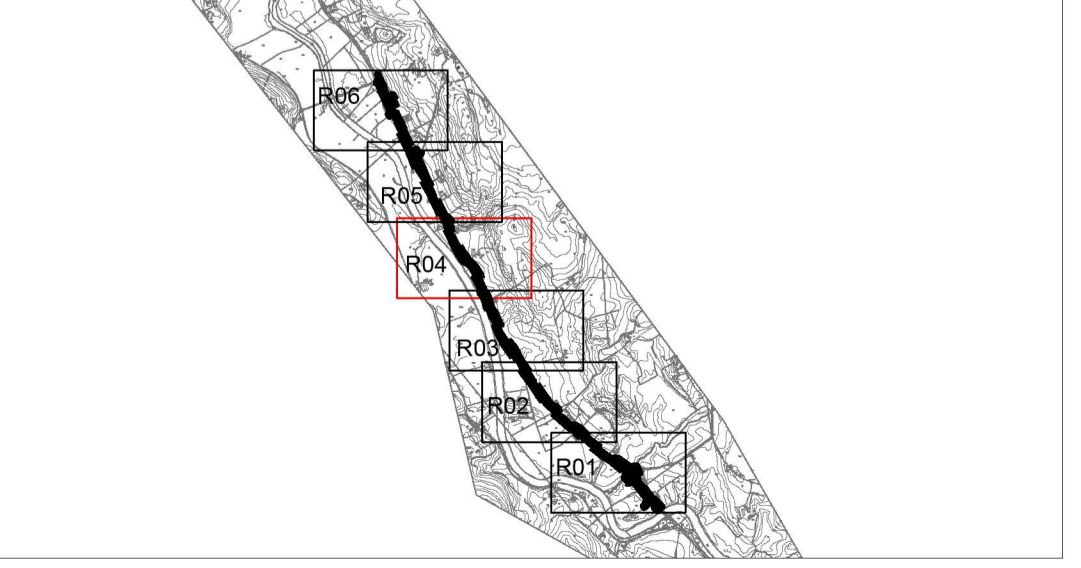
§12-6 - Hensynssoner


-  Ras- og skredfare

§12-7 - Bestemmelseområder

-  Midlertidig bygge- og anleggsområde
- Linjesymbol**
-  RpGrense
-  RpFormålGrense
-  PblMidlByggAnleggGrense
-  Friskiklinje
-  RpFareGrense

- Punktsymboler**
-  Avkjørsel - både inn og utkjøring
-  Stenging av avkjørsel





Kilde for basiskart: Statens kartverk
 Dato for basiskart: 18.01.2021
 Ekvidistanse 1m
 Kartmålestokk 1:1000 m


Revisjon	Dato	Saksnr.	Signatur

Fv. 287 Tingstad bru - Sigdal grense		PlanID: 2018005
Detailregulering		Kartgrunnlag: ETRS89.NTM-9
		Høydegrunnlag: NN2000

Saksbehandling i følge plan- og bygningsloven	Dato	Saksnr.	Signatur
Dato for oppstartsmøte	15.06.2018		
Kunngjøring oppstart av reguleringsplanarbeid	03.07.2018		
Vedtatt om høring og offentlig ettersyn	20.01.2021		
Periode for høring og offentlig ettersyn	10.03.21-26.04.21		
Vedtatt kommunestyret			



		Dato: 27.01.2021	Utarbeidet av: Linn Ryen	Tegningsnummer: R04
			Saksbehandler: Bysten L. Larsen	




Tegnforklaring

Reguleringsplan PBL 2008

§12-5. Nr. 2 - Samferdselsanlegg og teknisk infrastruktur

-  Kjøreveg
-  Annen veggrunn - grøntareal
-  Kollektivholdeplass

§12-5. Nr. 5 - Landbruks-, natur- og friluftformål samt reindrift

-  LNFR areal for nødvendige tiltak for landbruk og reindrift og gårdstilknyttet næringsvirksomhet basert på gårdens ressursgrunnlag


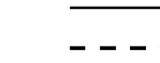



§12-6 - Hensynssoner

-  Ras- og skredfare



§12-7 - Bestemmelseområder

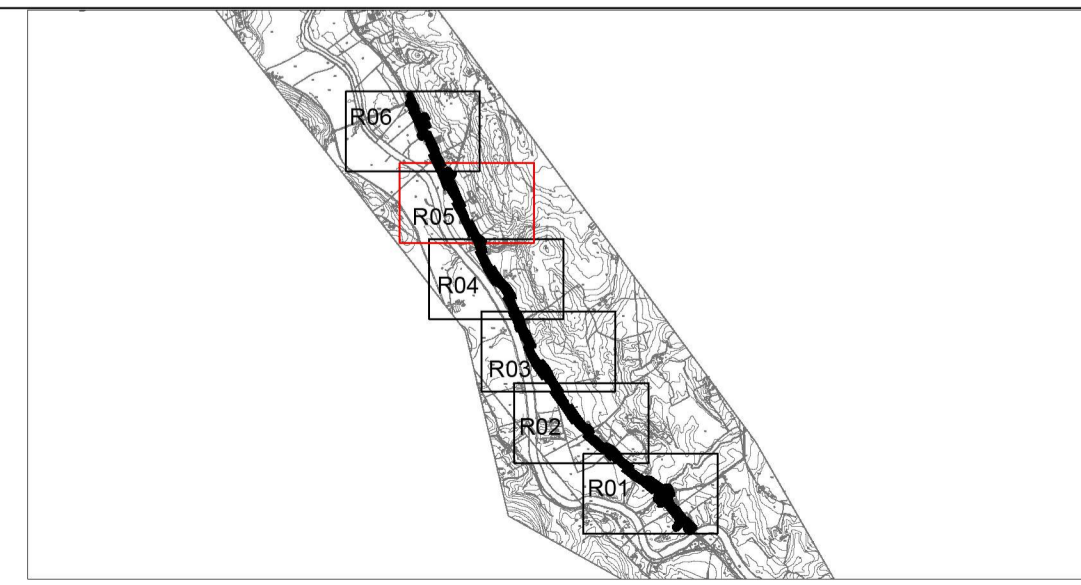
-  Midlertidig bygge- og anleggsområde


Linjesymbol

-  RpGrense
-  RpFormålGrense
-  PblMidlByggAnleggGrense
-  Frisiklinje
-  RpFareGrense

Punktsymboler

-  Avkjørsel - både inn og utkjøring
-  Stenging av avkjørsel





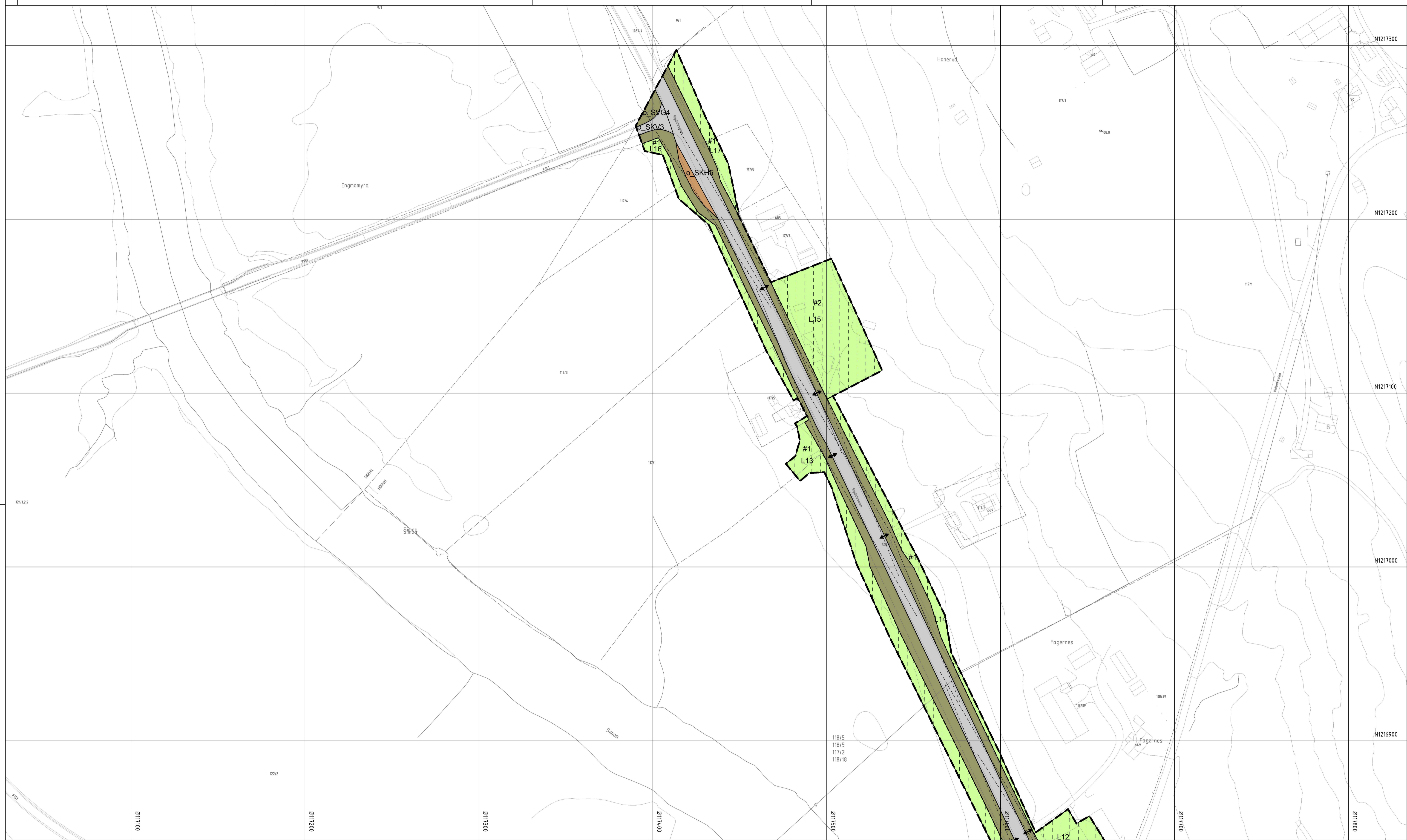
Kilde for basiskart: Statens kartverk
 Dato for basiskart: 18.01.2021
 Ekvidistanse 1m
 Kartmålestokk 1:1000 m


Revisjon	Dato	Saksnr.	Signatur

Fv. 287 Tingstad bru - Sigdal grense		PlanID: 2018005
Detailregulering		Kartgrunnlag: ETRS89.NTM-9
		Høydegrunnlag: NN2000

Saksbehandling i følge plan- og bygningsloven	Dato	Saksnr.	Signatur
Dato for oppstartsmøte	15.06.2018		
Kunngjøring oppstart av reguleringsplanarbeid	03.07.2018		
Vedtak om høring og offentlig ettersyn	20.01.2021		
Periode for høring og offentlig ettersyn	10.03.21-26.04.21		
Vedtak kommunestyret			

		Dato: 27.01.2021	Utarbeidet av: Linn Rye	Tegningsnummer: R05
			Saksbehandler: Bysten Lø Larsen	



Tegnforklaring

Reguleringsplan PBL 2008

§12-5. Nr. 2 - Samferdselsanlegg og teknisk infrastruktur

- Kjøreveg
- Annen veggrunn - grøntareal
- Kollektivholdeplass

§12-5. Nr. 5 - Landbruks-, natur- og friluftsmål samt reindrift

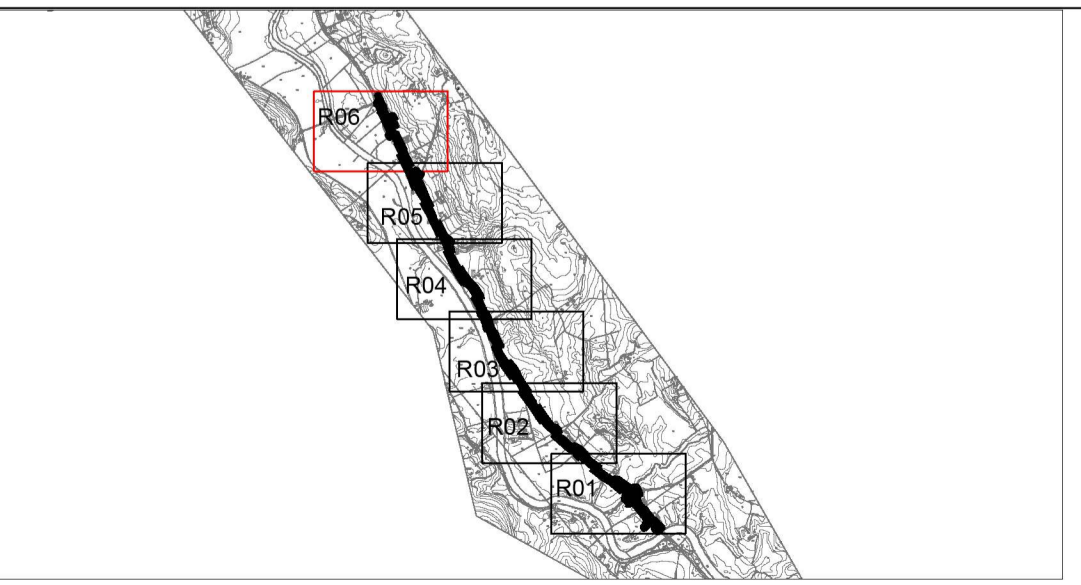
- LNFR areal for nødvendige tiltak for landbruk og reindrift og gårdstilknyttet næringsvirksomhet basert på gårdens ressursgrunnlag

§12-6 - Hensynssoner

- Ras- og skredfare

§12-7 - Bestemmelseområder

- Midlertidig bygge- og anleggsområde
- Linjesymbol**
- RpGrense
- RpFormålGrense
- PblMidlByggAnleggGrense
- Friskiklinje
- RpFareGrense
- Punktsymboler**
- Avkjørsel - både inn og utkjøring
- Stenging av avkjørsel



Kilde for basiskart: Statens kartverk
 Dato for basiskart: 18.01.2021
 Ekvidistans: 1m
 Kartmålestokk: 1:1000 m

Revisjon

Revisjon	Dato	Saksnr.	Signatur

Fv. 287 Tingstad bru - Sigdal grense		PlanID: 2018005
Detailregulering		Kartgrunnlag: ETRS89.NTM-9
		Høydegrunnlag: NN2000

Saksbehandling i følge plan- og bygningsloven	Dato	Saksnr.	Signatur
Dato for oppstartsmøte	15.06.2018		
Kunngjøring oppstart av reguleringsplanarbeid	03.07.2018		
Vedtak om høring og offentlig ettersyn	20.01.2021		
Periode for høring og offentlig ettersyn	10.03.21-26.04.21		
Vedtak kommunestyret			

		Dato: 27.01.2021	Utarbeidet av: Linn Ryen	Tegningsnummer: R06
			Saksbehandler: Bysten L. Larsen	